



**КОМИТЕТ ИМУЩЕСТВЕННЫХ ОТНОШЕНИЙ
АДМИНИСТРАЦИИ ПЕРМСКОГО МУНИЦИПАЛЬНОГО ОКРУГА**

РЕШЕНИЕ
о размещении объектов № 767

Пермский край
Пермский округ

04.04.2024

Комитет имущественных отношений администрации Пермского муниципального округа разрешает Акционерному обществу «Газпром газораспределение Пермь» (ИНН 5902183841, ОГРН 1025900512670, почтовый адрес: 614000, г. Пермь, ул. Петропавловская, 43)

размещение объекта «газопровод давлением до 1,2 Мпа, для размещения которого не требуется разрешения на строительство»

на землях муниципальная собственность

на срок 1 год


Местоположение: Пермский край, Пермский муниципальный округ, д. Ерепеты, ул. Кольцевая, к дому 12

Приложение: схема предполагаемых к использованию земель или части земельного участка.

Особые условия использования:

1. При размещении объекта учесть параметры ширины проезда улично-дорожной сети, во избежание сужения полосы отвода дороги.
2. Получение разрешения на производство земляных работ.

Заместитель председателя комитета


(подпись, печать)

М.В. Королева



Схема предполагаемых к использованию земель или части земельного участка

Объект: Газопровод давлением до 1,2 Мпа, для размещения которого не требуется разрешения на строительство

Местоположение: расположенных по адресу: Пермский край, м.о. Пермский, д. Ерепеты, ул. Кольцевая, к дому 12

Площадь земель или части земельного участка, кв.м.: 1035

Категория земель: земли населенных пунктов

Вид разрешенного использования: -

Описание границ смежных землепользователей:

От точки н1 до точки н2 - земельный участок с кадастровым номером 59:32:3630002:1742

От точки н2 до точки н1 - земельный участок с кадастровым номером 59:32:3630002:1736

Каталог координат, м

№ точки границы	X	Y
н1	516004.42	2261750.60
н2	515990.06	2261752.04
н3	515989.99	2261751.39
н4	515936.47	2261755.81
н5	515917.97	2261703.06
н6	515925.32	2261701.29
н7	515941.30	2261745.39
н8	516002.92	2261740.98
н1	516004.42	2261750.60

Условные обозначения:




- предполагаемый участок земель, на которых планируется размещение объекта



- границы и номер земельного участка, сведения о которых внесены в ЕГРН



- границы и номер объекта капитального строительства, сведения о которых внесены в ЕГРН



- зоны с особыми условиями использования территории, сведения о которых внесены в ЕГРН

:ЗУ1

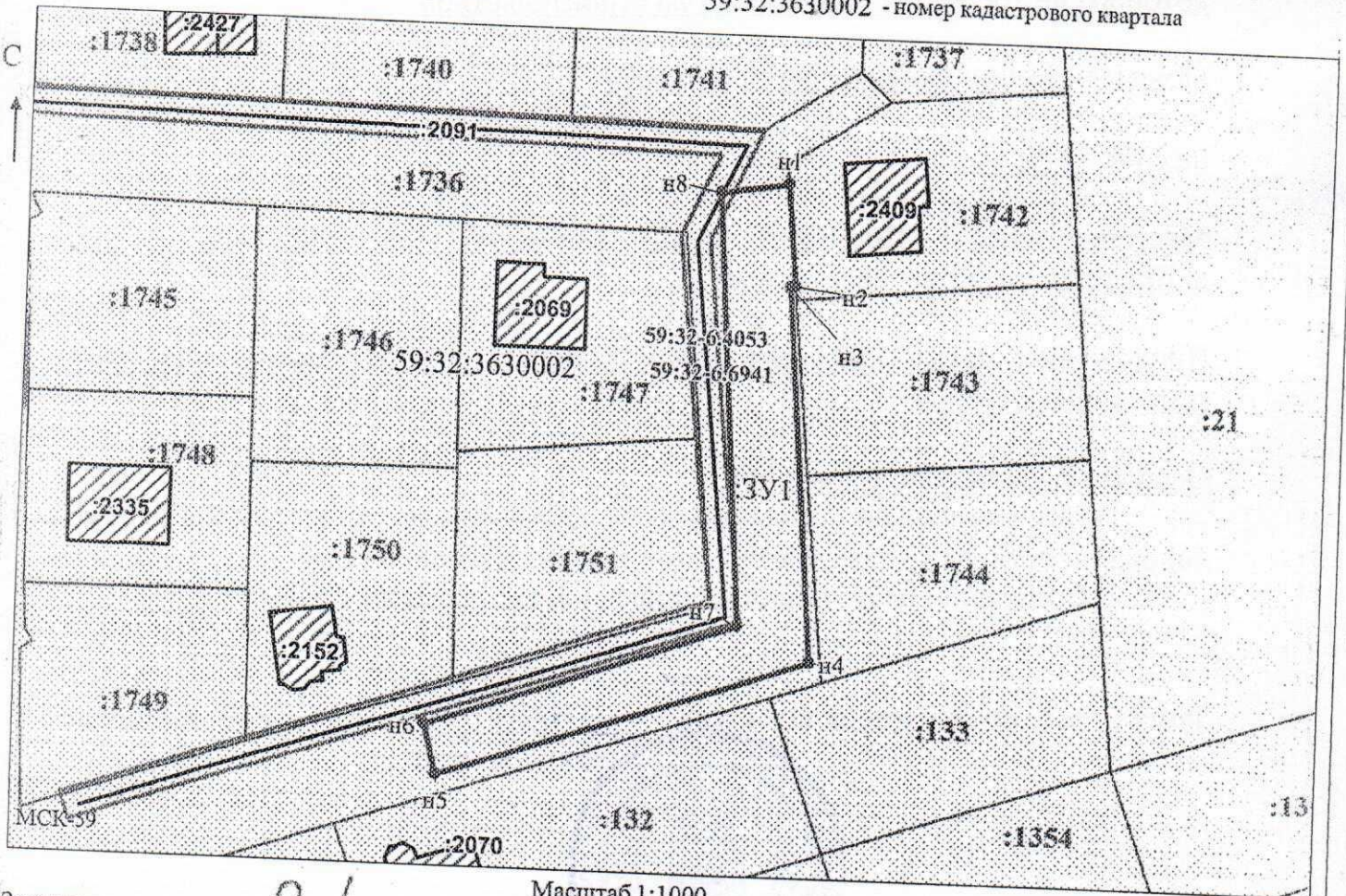
- обозначение запрашиваемого земельного участка



- характерная точка границ земель или части земельного участка

- граница кадастрового квартала

59:32:3630002 - номер кадастрового квартала



Заявитель: _____

МП

(для юридических лиц

и индивидуальных предпринимателей)

Масштаб 1:1000
/ Осипова А.Д.

(подпись, расшифровка подписи)